



Фанские горы. Таджикистан

Треккинг по озерам Фанских гор.

Продолжительность — 8 дней

Таджикистан – горная страна, где находится большая часть Памира, третьего по высоте горного хребта на Земле после Гималаев и Каракорума. Фанские горы (также известные как Фаны) расположены на западе Таджикистана, недалеко от границы с Узбекистаном. Это край бирюзовых озер и зеленых долин, спрятанных между горами высотой более 5000 метров, уникальная часть и один из красивейших регионов Памира.

Это одно из самых захватывающих мест для трекинга в мире, но при этом одно из наименее посещаемых. Поход в Фанских горах — это идеальное путешествие для тех, кто хочет совместить настоящее приключение с аутентичной местной культурой. Трекинг к озерам Фанских гор - это 8-дневная петля, проходящая через несколько красивых горных перевалов. Мы будем ночевать на берегах бирюзовых озер в окружении прекрасных и высоких горных пиков, которыми славятся Фаны.


1 ДЕНЬ. Самарканд — альплагерь Артуч

Переезд: 110 км Время переезда: около 4 - 5 часов

Выезд из Самарканда в районе 9 часов утра. Примерно через 1 — 1,5 часа пути, после перехода Узбекско-Таджикской границы нас встретит таджикский транспорт. От границы мы поедem в Пенджикент, где можно будет пообедать в чайхане на базаре и что-то докупить при необходимости. Также здесь можно будет поменять деньги. После Пенджикента едем в альплагерь Артуч (в. 2200 м.) Ночевка в домике.



Базар Пенджикента




Озеро Чукурак недалеко от альплагеря «Артуч»

2 ДЕНЬ. Перевал Чукурак - Куликалонские озера

Маршрут пешком: 7 км Набор/сброс высоты: 1000 м/400м

Подъем к озеру Чукурак, далее восхождение на перевал Чукурак (3150 м.). С перевала открывается вид на все Куликалонские озера и Куликалонскую стену. Далее спускаемся к Куликалонским озерам и ставим лагерь. Ночевка в лагере. Высота ночевки 2830 м.



Вид с перевала Чукурак



Куликалонская стена с пиками Мирали (слева, 5106 м) и Мария (справа, 4920 м)

3 ДЕНЬ. Озеро Душаха

Маршрут пешком: 5 км Набор высоты: 160 м

Легкий походный день, мы пройдем относительно небольшое расстояние до озера Душаха. Оно расположено у подножия горного цирка, некоторые считают его одним из самых фотогеничных мест в Фанских горах. Ночевка в палатках на берегу озера. Высота ночевки 2990 м.



Душаха - самое верхнее озеро Куликалонской системы, расположенное под стеной Мирали-Мария. Наивысшая точка справа - пик Мирали (5170 м.).

4 ДЕНЬ. Перевал Алаудин (3770 м) - озеро Алаудин

Маршрут пешком: 6 км Набор/сброс высоты: 800 м/1000 м

Подъем на перевал Алаудин. С перевала открываются виды на пятитысячники Чапдара (5049 м), Бодхона (5152 м), Замок (5020 м). С перевала спустимся к озеру Алаудин. Ночевка в палатках на берегу озера. Высота ночевки 2780 м.



Вид на гору Чапдара и озеро Алаудин со склона под перевалом Алаудин



Озеро Алаудин

5 ДЕНЬ. Озеро Пиала — Мутные озера

Маршрут пешком: 11 км Набор/сброс высоты: 700 м/700 м

Радиальный выход к Мутным озерам (3500 м.), расположенным у подножия Чимтарги, самой высокой вершины Фанских Гор. Маршрут пройдет мимо небольшого озера Пиала (по форме оно действительно похоже на пиалу). Ночевка в палатках на берегу озера Алаудин. Высота ночевки 2780 м.



Местные ослики



Мутные озера

6 ДЕНЬ. Перевал Лаудан — Куликалонские озера.

Маршрут пешком: 10,5 км Набор/сброс высоты: 990 м/750 м

Возвращаемся в долину Куликалонских озер через перевал Лаудан (3630 м). По дороге пройдем через альплагерь Вертикаль. После подъема на перевал спускаемся к озеру Бибиджонат, где ставим лагерь. Высота ночевки 2760 м.



Вид с перевала Лаудан на пики Мирали (слева, 5106 м) и Мария (справа, 4920 м)



Озеро Бибиджонат


7 ДЕНЬ. Альплагерь Артуч

Маршрут пешком: 7,5 км Набор/сброс высоты: 0 м/730 м

Спуск в Альплагерь Артуч. Ночевка в домике.


8 ДЕНЬ. Артуч - Самарканд

Трансфер в Самарканд.



Программа может быть увеличена на 2 дополнительных экскурсионных дня, посвященных Самарканду и Бухаре — одним из самых древних городов Центральной Азии.







photos by @dmitrybekasov and @andreevatonya